

# PROJEKT STAŁEJ ORGANIZACJI RUCHU

po przebudowie drogi gminnej Nr 130111  
Głusków - Dudka - Wrzosów - Słup  
na odcinku: DK17 - droga powiatowa Nr 1332W

**Inwestor:**

Gmina Borowie  
ul. Sasimowskiego 2  
08-412 Borowie

**Branża:**

Stałą organizacja ruchu

Stanowisko: Imię i nazwisko  
Projektant: Tomasz Brzozowski

Podpis

*Brzozowski*


Data

16.06.2018

## Projekt zawiera:

1. Karta uzgodnień
2. Opis techniczny
3. Plan orientacyjny
4. Plan sytuacyjny oznakowania

**KARTA UZGODNIENÍ**  
**do projektu stałej organizacji ruchu**  
**po przebudowie drogi gminnej Nr 130111**  
**Głusków - Dudka - Wrzosów - Słup**  
**na odcinku: DK17 - droga powiatowa Nr 1332W**

nazwa jednostki pieczęć	opinia	data, pieczęć i podpis
<p><b>GMINA BOROWIE</b>                      08-412 Borowie, ul. A. Sasimowskiego 2                      Tel. (25) 685-90-70, Fax (25) 685-90-72                      NIP: 826-20-37-310; REGON: 711-582-227                      www.borowie.pl; e-mail: gmina@borowie.pl                      BIP: www.borowie.eobip.pl</p>	<p>Projekt stałej organizacji ruchu                      opiniuję                      pozytywnie - <del>negatywnie*</del></p>	<p style="text-align: center;"><b>WÓJT GMINY</b>                      mgr inż. Wiesław Gaska</p> 
	<p>Projekt stałej organizacji ruchu                      opiniuję                      pozytywnie - negatywnie*</p>	
	<p>Projekt stałej organizacji ruchu                      opiniuję                      pozytywnie - negatywnie*</p>	
	<p>Projekt stałej organizacji ruchu                      opiniuję                      pozytywnie - negatywnie*</p>	<div style="border: 1px solid red; padding: 5px;"> <p style="text-align: center;"><b>STAROSTWO POWIATOWE</b>                      w Garwolinie                      ul. Mazowiecka 26</p> <p>Projekt <u>stałej</u> organizacji ruchu                      Nr ewd. <u>PIR. 7221535.2019</u></p> <p>1. Zatwierdzam                      a. w całości                      b. <del>częściowo</del>                      c. <del>po wprowadzeniu do niego zmian</del></p> <p>na okres <u>31.07.2019</u></p> <p>2. Odrzucam projekt</p> <p style="text-align: right;"><b>GŁÓWNY SPECJALISTA</b>  <b>POWIATOWY INŻYNIER RUCHU</b></p> <p style="text-align: right;">Marek Niegoda</p> <p>Garwolin, dnia <u>11.04.2019</u> Podpis .....</p> </div>

\* Niepotrzebne skreślić

## OPIS TECHNICZNY

### **do projektu stałej organizacji ruchu po przebudowie drogi gminnej Nr 130111 Głusków - Dudka - Wrzosów - Słup na odcinku: DK17 - droga powiatowa Nr 1332W**

#### **I. Podstawa opracowania**

- Projekt budowlany
- Ustawa z dnia 20 czerwca 1997 r. - Prawo o ruchu drogowym (Dz. U. z 2017 r. poz. 128)
- Rozporządzenie Ministra Transportu i Gospodarki Morskiej z dnia 2 marca 1999 r w sprawie warunków technicznych, jakim powinny odpowiadać drogi publiczne i ich usytuowanie (Dz. U. z 2016r, poz. 124 z późn. zm.)
- Rozporządzenie Ministrów Infrastruktury oraz Spraw Wewnętrznych i Administracji z dnia 31 lipca 2002r. w sprawie znaków i sygnałów drogowych (Dz. U. z 2002 r. Nr 170, poz. 1393 z późn. zm.)
- Rozporządzenie Ministra Infrastruktury z dnia 3 lipca 2003 r. w sprawie szczegółowych warunków technicznych dla znaków i sygnałów drogowych oraz urządzeń bezpieczeństwa ruchu drogowego i warunków ich umieszczania na drogach (Dz. U. z 2003 r. Nr 220, poz. 2181 z późn. zm.)
- Rozporządzenie Ministra Transportu i Gospodarki Morskiej z dnia 23 września 2003 r. w sprawie szczegółowych warunków zarządzania ruchem na drogach oraz wykonywania nadzoru nad tym zarządzaniem (Dz. U. z 2003r. Nr 177 poz. 1729)

#### **II. Przedmiot opracowania.**

Opracowanie niniejsze obejmuje projekt stałej organizacji ruchu drogi gminnej Nr 130111 Głusków - Dudka - Wrzosów - Słup na odcinku DK76 - droga powiatowa 1332W

Opracowany projekt organizacji ruchu obejmuje:

- oznakowanie pionowe
- elementy bezpieczeństwa ruchu (progi zwalniające)

#### **III. Inwestor zadania**

Inwestorem przedsięwzięcia jest:

**Gmina Borowie, ul. ul. Sasimowskiego 2, 08-412 Borowie**

#### **IV. Charakterystyka stanu istniejącego**

Odcinek objęty projektem po przebudowie będzie posiadał nawierzchnię bitumiczną szerokości 5,00 m oraz pobocza gruntowe o szerokości zmiennej 0,75m po stronie prawej a po stronie lewej chodnik szerokości 2,00m. U podnóża skarpy drogi będzie znajdował się rów przydrożny. Na przedmiotowym odcinku drogi gminnej występuje natężenie ruchu około 250 pojazdów na dobę.

#### **V. Oznakowanie**

Na omawianym odcinku wprowadza się oznakowanie pionowe informujące o obszarze zabudowany w m. Dudka. Na odcinku zostaną wprowadzone trzy progi zwalniające U-16 oraz ich oznakowanie znakami P-25. Na omawianym odcinku zostanie wprowadzone ograniczenie masy całkowitej do 10t.

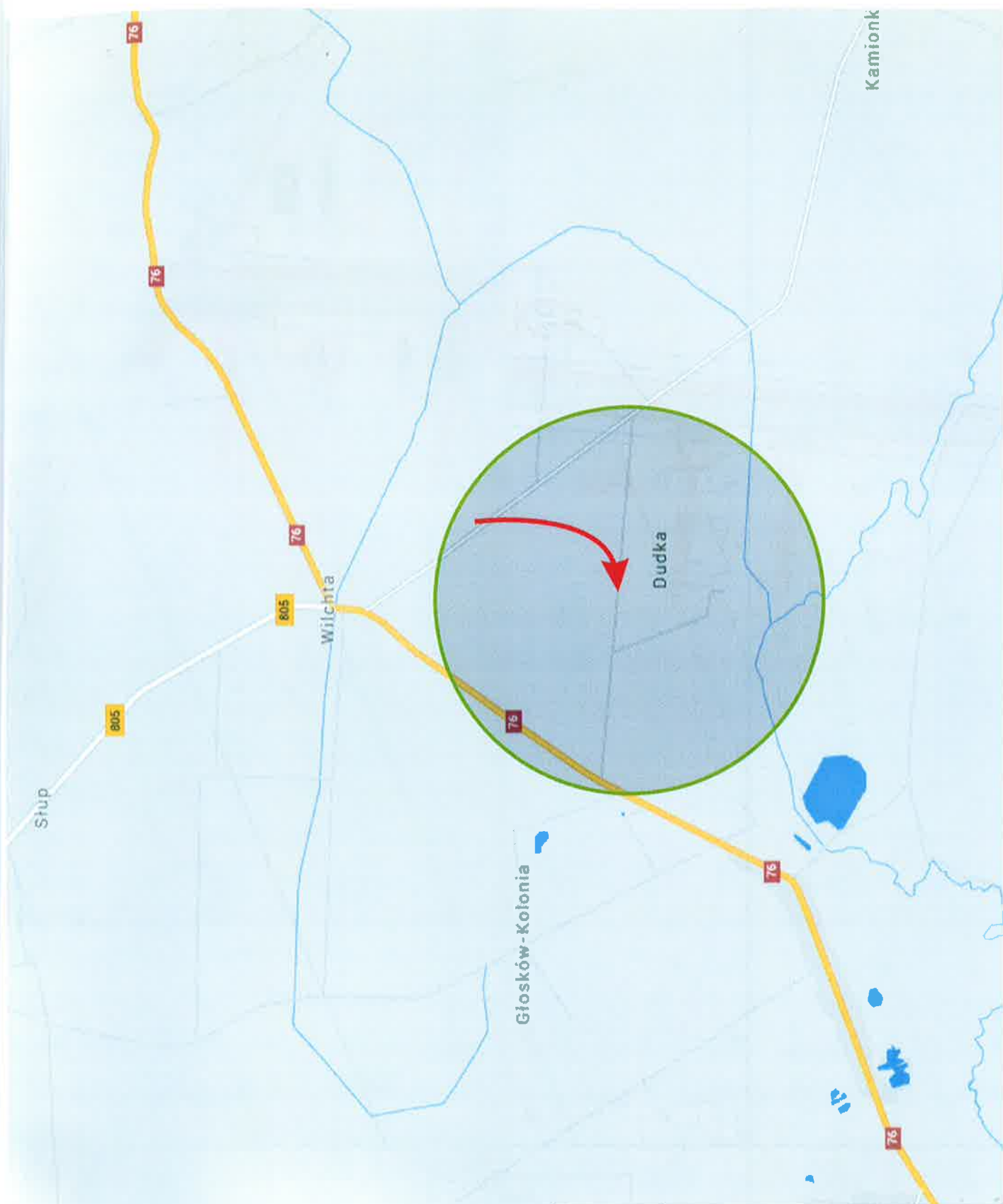
Oznakowanie powinno być wykonane zgodnie z projektem i zasadami przedstawionymi w Załączniku nr 1-4 do Rozporządzenia Ministra Infrastruktury z dnia 3 lipca 2003 r w sprawie szczegółowych warunków technicznych dla znaków i sygnałów drogowych oraz urządzeń bezpieczeństwa ruchu drogowego i warunków ich umieszczania na drogach. (Dz. U. Nr 220 poz 2181 z dnia 23.12.2003r.) oraz obowiązującym prawem o ruchu drogowym.

Oznakowanie pokazano na schemacie oznakowania.

Przewidywany okres wprowadzenia oznakowania po przebudowie ->

> lipiec 2019.

*Borowski*



Nazwa i adres obiektu budowlanego Nr ewidencyjny działki	Przebudowa drogi gminnej Nr 130111 na odcinku od km 0+005,00 do km 1+354,00 w m. Dudka na terenie Gminy Borowie Powiat garwoliński województwo mazowieckie		
Nazwa rysunku:	Plan orientacyjny		
Skala:	1:20 000	Nr rysunku:	
Opracowanie	Tomasz Brzozowski	Data:	12.04.2017
		Podpis:	



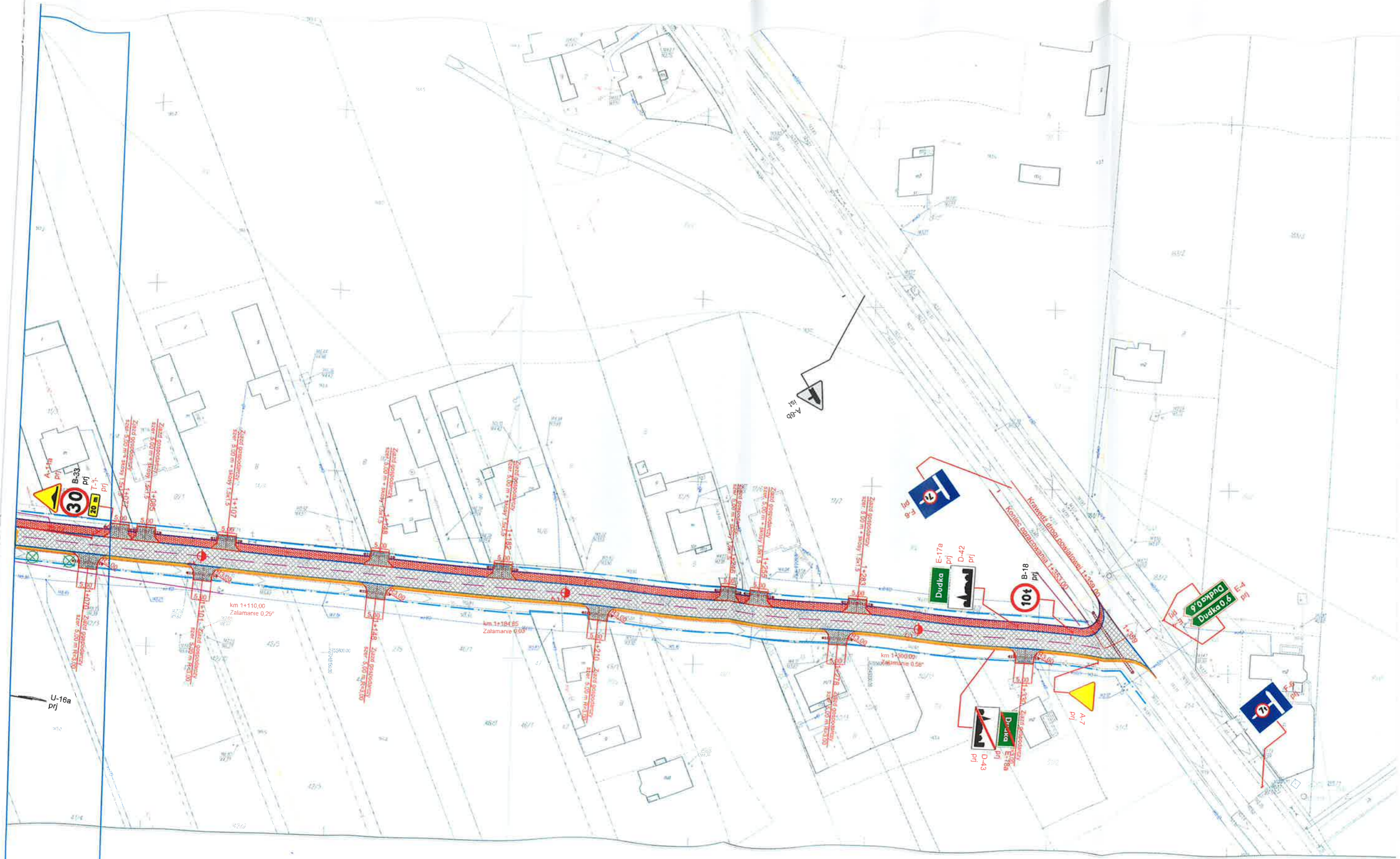
Nazwa i adres obiektu budowlanego Nr ewidencyjny działki	Droga gminna Nr 130111 Głusków - Dudka - Wrzósów - Słup na odcinku: DK17 - droga powiatowa Nr 1332W		
Nazwa rysunku:	PROJEKT STAŁEJ ORGANIZACJI RUCHU		
Skala:	1:1000	Nr rysunku:	
Projektant:	Tomasz Brzozowski	Data:	16.08.2018
		Podpis:	



Nazwa i adres obiektu budowlanego Nr ewidencyjny działki	droga gminna Nr 130111 Głusków - Dudka - Wrzosów - Siup na odcinku: DK17 - droga powiatowa Nr 1332W		
Nazwa rysunku	PROJEKT STAŁEJ ORGANIZACJI RUCHU		
Skala:	1:1000	Nr rysunku:	
Projektant	Tomasz Brzozowski	Data:	16.06.2018



Nazwa i adres obiektu budowlanego Nr ewidencyjny działki	Droga gminna Nr 130111 Głosców - Dudka - Wrzosów - Słup odcinek: DK17 - droga powiatowa Nr 1332W		
Nazwa rysunku:	PROJEKT STAŁEJ ORGANIZACJI RUCHU		
Skala:	1:1000	Nr rysunku:	
Projektant:	Tomasz Brzozowski	Data:	16.06.2018



Nazwa i adres obiektu budowlanego Nr ewidencyjny działki:	Droga gminna Nr 130111 Głosków - Dudka - Wrzosów - Słup na odcinku: DK17 - droga powiatowa Nr 1332W		
Nazwa rysunku:	PROJEKT STAŁEJ ORGANIZACJI RUCHU		
Skala:	1:1000	Nr rysunku:	
Projektant:	Tomasz Brzozowski	Data:	16.06.2018

